






План-схема безопасного маршрута до БОУ г. Омска «Средняя общеобразовательная школа № 15», пути движения обучающихся



Условные обозначения:

-  - пути следования обучающихся
-  - регулируемый пешеходный переход
-  - нерегулируемый пешеходный переход
-  - дорожный знак «Осторожно, дети»
-  - вход в здание