

«СОГЛАСОВАНО»

Начальник отдела Государственной инспекции безопасности дорожного движения Управления Министерства внутренних дел России по городу Омску

подполковник полиции

С.М. Лебедев

« » 2022 года



«УТВЕРЖДАЮ»

Директор БОУ г. Омска

«Лицей № 29»

Ю.Ю. Агафонова

Ю.Ю. Агафонова

« » 2022 года



«СОГЛАСОВАНО»

Директор департамента образования Администрации города Омска

О.Р. Онищенко

« » 2022 года



ПАСПОРТ

дорожной безопасности БОУ г. Омска «Лицей № 29»

Омск 2022 год

Общие сведения

Тип образовательной организации: общеобразовательная
Юридический адрес: 644086, г. Омск, ул. 21-я Амурская, 20А
Фактический адрес: 644086, г. Омск, ул. 21-я Амурская, 20А

Руководители образовательной организации:
Директор, ФИО: Агафонова Юлия Юрьевна,
телефон: 61-18-78

Заместитель директора
по учебной работе, ФИО: Задворнова Валентина Петровна,
телефон: 61-18-78

Заместитель директора
по воспитательной работе, ФИО: Бочкова Наталья Константиновна,
телефон: 61-18-78

Ответственные работники
муниципального органа
образования,
должность: специалист департамента образования Администрации города Омска,
ФИО:
Телефон:

Ответственные от
Госавтоинспекции и
за мероприятия по профилактике
детского травматизма
должность: инспектор по пропаганде,
ФИО: Платонова Кристина Вадимовна
Телефон: 79-29-07

Руководитель или ответственный работник дорожно-эксплуатационной
организации, осуществляющей содержание улично-дорожной сети (УДС)*,
должность:
ФИО: Гонцев Евгений Вячеславович
Телефон: 78-46-38

Руководитель или ответственный работник дорожно-эксплуатационной организации, осуществляющей содержание технических средств организации дорожного движения (ТСОДД)*,

должность:

ФИО: Якушев Николай Петрович

Телефон: 90-26-82, 90-26-83

Количество обучающихся (учащихся, воспитанников): 1063

Наличие уголка по БДД: имеется

Наличие класса по БДД: имеется

Наличие автогородка (площадки) по БДД: нет

Наличие автобуса в образовательной организации: нет

Владелец автобуса: нет

Время занятий в образовательной организации:

1-ая смена: 08.00 – 13.10

2-ая смена: 14.00 – 19.00

внеклассные занятия: 08.00 – 20.00

Телефоны оперативных служб:

«01» - пожарная служба,

«02» - полиция,

«03» - скорая помощь,

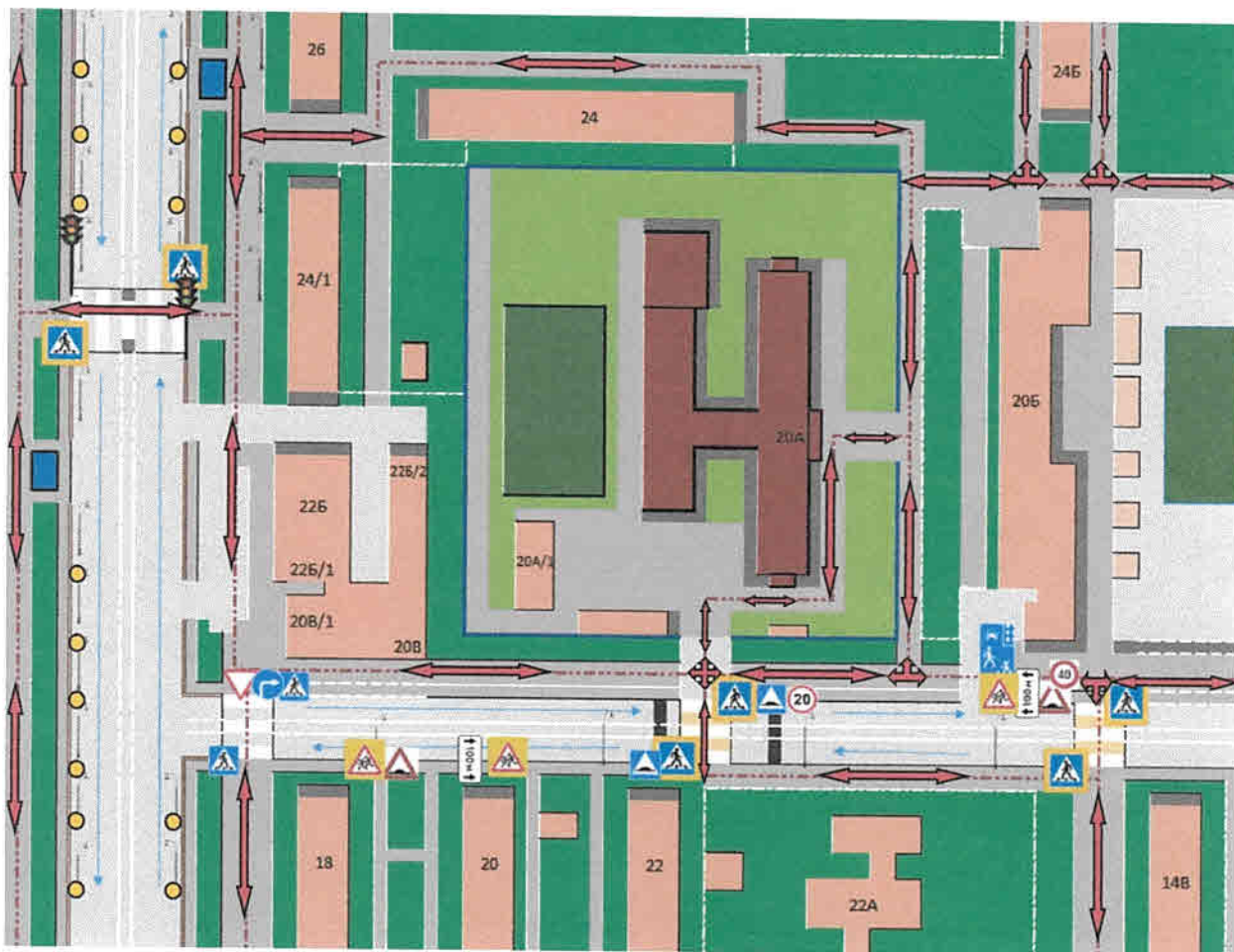
«04» - газовая служба

Содержание

- I. План-схемы образовательной организации (сокращение – ОО).
 1. Район расположения образовательной организации, пути движения транспортных средств и детей (обучающихся).
 2. Организация дорожного движения в непосредственной близости от образовательной организации с размещением соответствующих технических средств организации дорожного движения, маршруты движения детей и расположение парковочных мест.
 3. Маршруты движения организованных групп детей от образовательной организации к стадиону, парку или спортивно-оздоровительному комплексу.
 4. Пути движения транспортных средств к местам разгрузки/погрузки и рекомендуемые безопасные пути передвижения детей по территории образовательной организации.

I. План-схемы образовательной организации

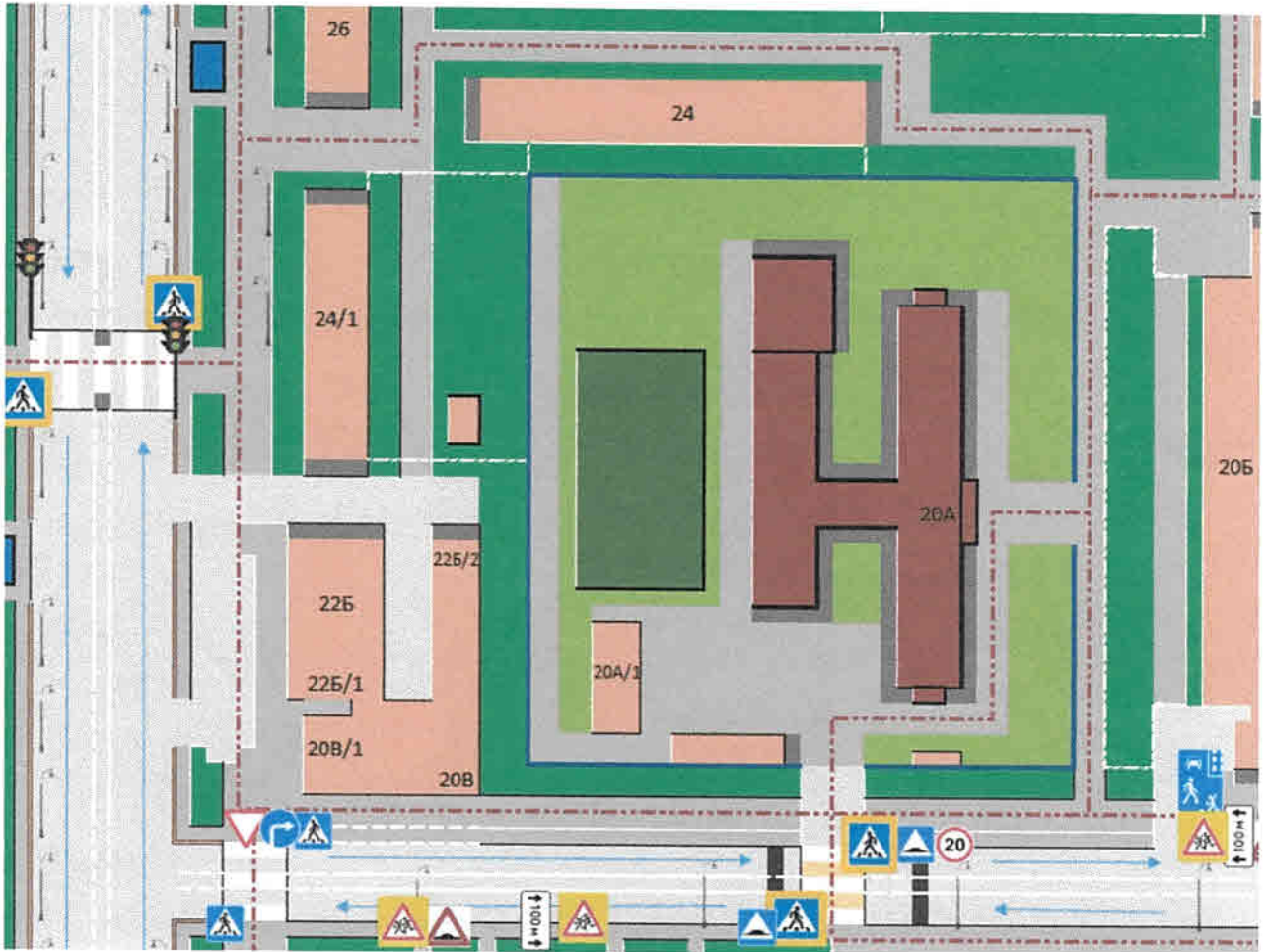
1. Район расположения БОУ г. Омска «Лицей № 29», пути движения транспортных средств и детей (обучающихся)



- Проезжая часть
- Тротуар
- Придомовая территория
- Искусственная неровность
- Застройка
- Зеленая зона
- Зеленая зона
- Стадион
- Остановка общественного транспорта
- Лицей
- Заборное ограждение
- Направление движения детей
- Направление движения транспорта
- Искусственное освещение

- Ограничения по скорости
- Пешеходный переход
- Осторожно дети
- Желая зона
- Искусственная неровность
- Уступите дорогу
- движение направо
- Указывает протяжённость опасного участка дороги, обозначенного предупреждающими знаками, или зону действия запрещающих и информационно-указательных знаков.

2. Схема организации дорожного движения в непосредственной близости от БОУ г. Омска «Лицей № 29» с размещением соответствующих технических средств организации дорожного движения, маршрутов движения детей и расположения парковочных мест



- Проезжая часть
- Тротуар
- Придомовая территория
- Искусственная неровность
- Застройка
- Зеленая зона
- Зеленая зона
- Стадион
- Остановка общественного транспорта
- Лицей
- Заборное ограждение
- Направление движения детей
- Направление движения транспорта

- Ограничения по скорости
- Пешеходный переход
- Осторожно дети
- Желая зона
- Искусственная неровность
- Уступите дорогу
- движение направо
- Указывает протяжённость опасного участка дороги, обозначенного предупреждающими знаками, или зону действия запрещающих и информационно-указательных знаков.

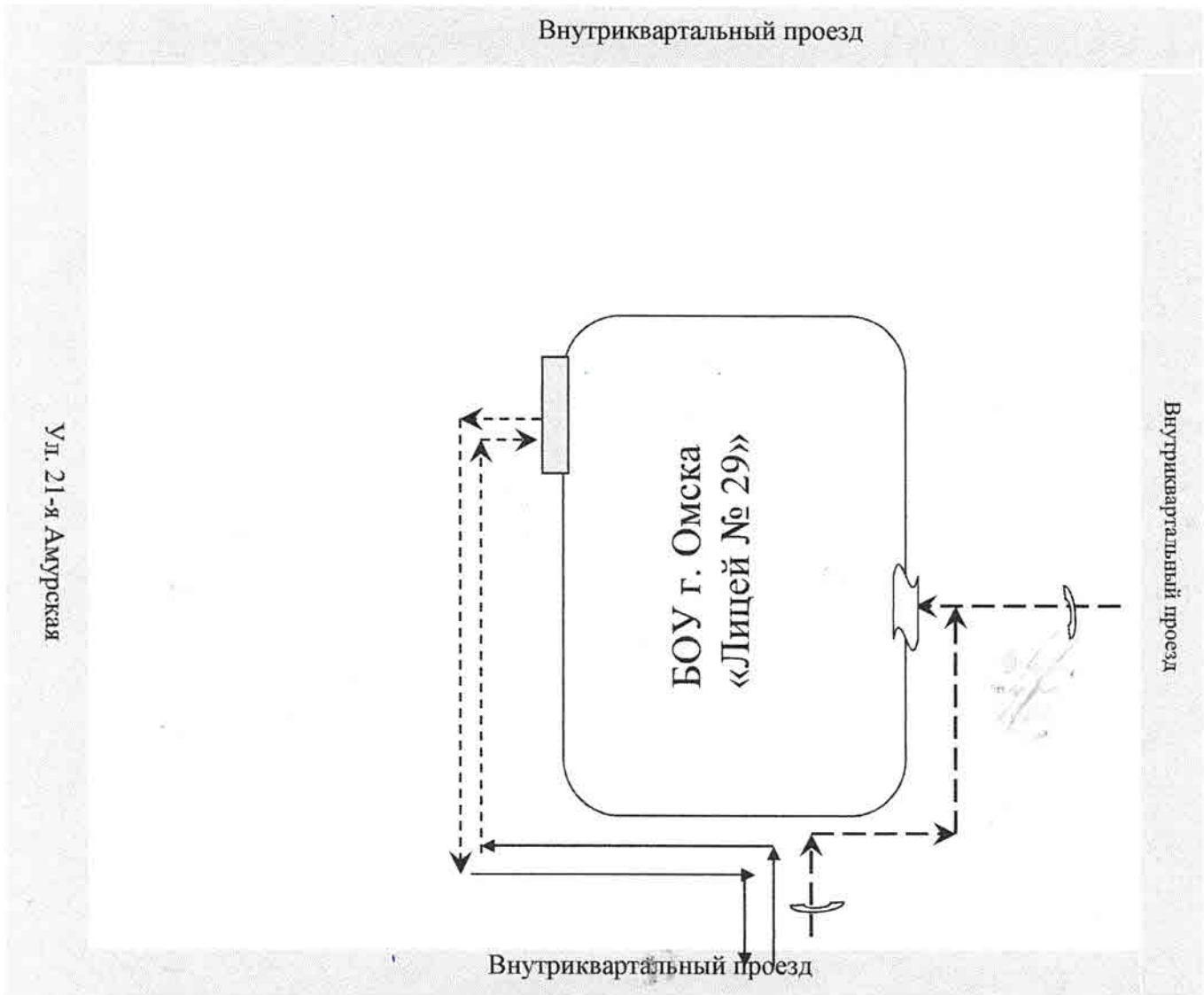
3. Маршруты движения организованных групп от БОУ г. Омска «Лицей № 29» к площади праздников (21 Амурская, 20Б)









- Проезжая часть
- Тротуар
- Придомовая территория
- Искусственная неровность
- Застройка
- Зеленая зона
- Зеленая зона
- Стадион
- Остановка общественного транспорта
- Лицей
- Заборное ограждение
- Направление движения детей
- Направление движения транспорта

- Ограничения по скорости
- Пешеходный переход
- Осторожно дети
- Желая зона
- Искусственная неровность
- Уступите дорогу
- движение направо
- Указывает протяжённость опасного участка дороги, обозначенного предупреждающими знаками, или зону действия запрещающих и информационно-указательных знаков.

4. Пути движения транспортных средств к местам разгрузки/погрузки и рекомендуемые пути передвижения детей по территории образовательного учреждения



-  - въезд\выезд грузовых транспортных средств
-  - движение грузовых транспортных средств по территории образовательного учреждения
-  - движение детей и подростков на территории образовательного учреждения
-  - место разгрузки\погрузки
-  - вход в образовательное учреждение
-  - калитка